

# Barcelona

- Hauptstadt der Region Katalonien, im Nordosten Spaniens
- Mit 1,6 Mio EinwohnerInnen die zweitgrößte Stadt Spaniens



Panorama Barcelona vom Berg Montjuïc

# Geographische Lage



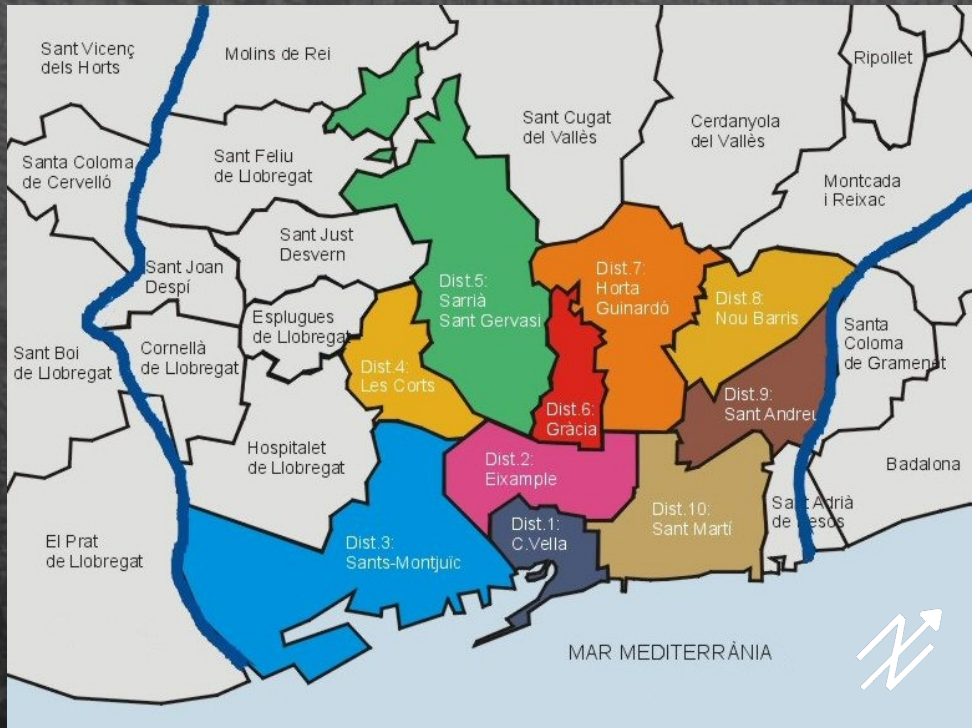
Spanien

- $41^{\circ} 24' N, 2^{\circ} 10' O$
- Seehöhe: 12m
- Liegt in der Provinz  
Barcelona der  
autonomen Region  
Katalonien



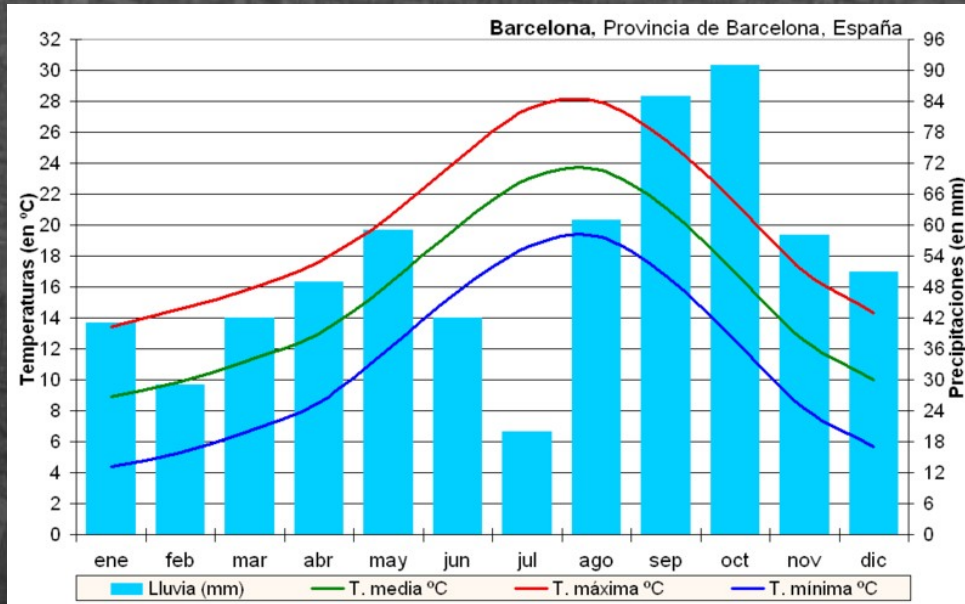
# Barcelona

- Barcelona liegt auf einem 5km breiten Plateau
- Begrenzt von den Flüssen Llobregat (Süden) und Besòs (Norden), der Bergkette Collserola (Westen) und dem Mittelmeer (Osten)
- Zentrum ist Plaça Catalunya, an der Grenze von Ciutat Vella zu Eixample



Politische Bezirke von Barcelona

# Klima



- Mediterranes Klima
- warme, trockene Sommer und milde, feuchte Winter



# Verkehr (national, international)

- Flughafen Barcelona El Prat
- Eisenbahn-Knotenpunkt der RENFE
- Hochgeschwindigkeitsstrecke in Bau
- Gut ausgebautes Autobahnnetz
- Fährverbindungen u.a. nach Italien



Autobahnnetz um Barcelona



Eisenbahnnetz in Spanien



Port Barcelona



Flughafen El Prat

# Geschichte (Vorzeit, Rom)

- Landschaft im 3. und 2. Jh. v. Chr. von iberischen Völkern besiedelt, auch eine griechische Kolonie gab es bereits
- 218 v.Chr. wurde Gegend von Hannibal Barkas erobert
- Römische Kolonie, gegr. 133 v. Chr., wurde Barcino genannt
- Siedlung hatte Form eines röm. Militärlagers in der Gegend der Ciutat Vella
- Aufstieg durch Wirtschaft (Landwirtschaft, Wein) und Militär (ab 3. Jh.n.Chr. die stärksten Befestigungen in der Provinz)



# Geschichte (Spätantike bis Mittelalter)

- Christliche Gemeinschaften ab 3.Jh., erste Kirche Ende 4. Jh.
- Ab 5.Jh. westgotische Provinz, im 6.Jh. sogar Hauptstadt
- Im 8.Jh. herrschten einige Zeit die Mauren in Barcelona
- 801 von Ludwig dem Frommen erobert, Region daraufhin Spanische Mark genannt. Barcelona wurde Sitz eines karolingischen Grafen.
- Im 12.Jh. Staatsgemeinschaft Katalonien und Aragonien.
- Im Hoch- und Spätmittelalter Macht im westl. Mittelmeer.



# Geschichte (ab Mittelalter)



Barcelona 1572

- Durch Aufstieg Madrids und Entdeckung Amerikas Niedergang der Bedeutung Barcelonas.

- Nach span. Erbfolgekrieg (um 1713) wurde Barcelona von franz. Truppen besetzt und katal. Selbstverwaltung beendet.
- Zur Kontrolle des katalan. Volkes wurde eine Zitadelle errichtet.



Barcelona 1806



# Geschichte (Ind. Revolution)

- Im 19.Jh. mehrere Aufstände, beginnende Industrialisierung
- Ab 1850 wird die Stadtmauer niedergerissen und Eixample geplant und angelegt
- 1860 wurde Barceloneta eingemeindet, 1897 die meisten anderen umliegenden Ortschaften
- Ende 19.Jh. wirtschaftlicher Aufschwung durch Industrialisierung
- 1888 Weltausstellung (auf dem Gebiet der Zitadelle)



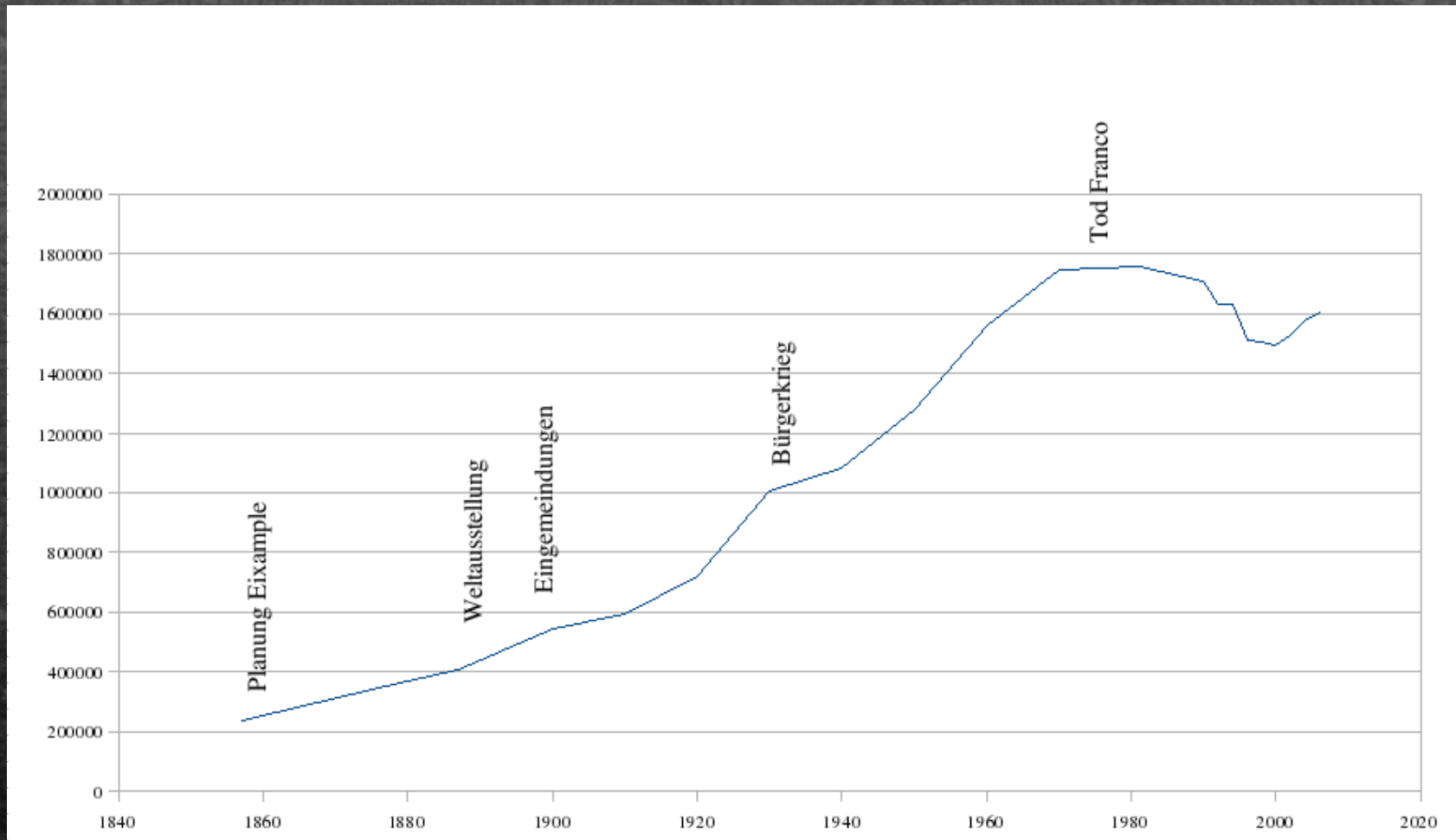
Umgebung Barcelonas 1850

# Geschichte (Neuzeit)

- Bürgerkrieg ab 1936 nach Wahlsieg der span. Linken, besonders Maiereignisse von Barcelona 1937
- Ab 1939 unter Kontrolle Francos, worauf Katalonien unterdrückt wird (keine Selbstverwaltung, Sprache verboten)
- Anstieg der Bevölkerung führt zu Urbanisierung, U-Bahn-Bau, Straßenbau; Schlafstädte am Stadtrand
- Nach Tod Francos 1975 wieder Selbstverwaltung
- Stadtentwicklung durch zahlreiche Großprojekte (1992 Olymp. Spiele, Int. Forum der Kulturen 2004, ...)



# Bevölkerungsentwicklung





# Ciudad Vella



Ciudad Vella aus dem Weltraum

- Historischer Kern mit vielen Sehenswürdigkeiten
- Les Rambles als zentraler Boulevard
- Stadtteile: El Rabal, Barri Gòtic, La Ribera und Barceloneta; Parc de la Ciutadella



Barri Gòtic



Les Rambles



La Barceloneta



# Eixample

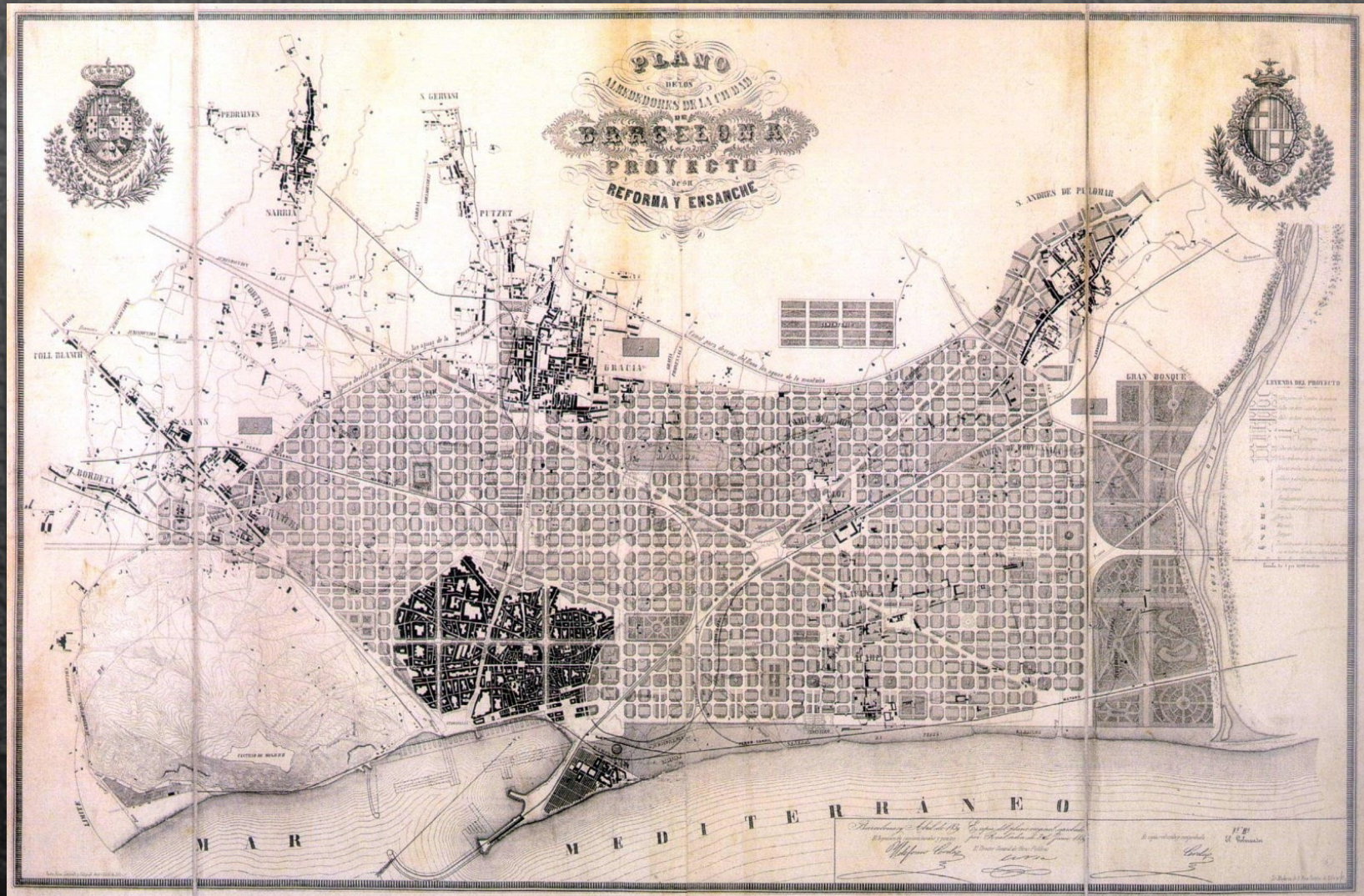
- Eixample (katalan. Erweiterung) wurde von Ildefons Cerdà ab 1855 geplant und 1859 genehmigt
- Quadratische Blöcke mit 113m Kantenlänge und abgeschrägten Ecken waren geplant
- Straßen 20m, breitere Magistralen
- Die Bebauung sollte viel Freiraum für Gärten bieten, was jedoch nicht umgesetzt wurde.



Gärten Eixample



# Eixample (Ursprünglicher Plan)



Plan Ildefons Cerdà, 1859



# Eixample (heute)



Eixample aus dem Weltraum



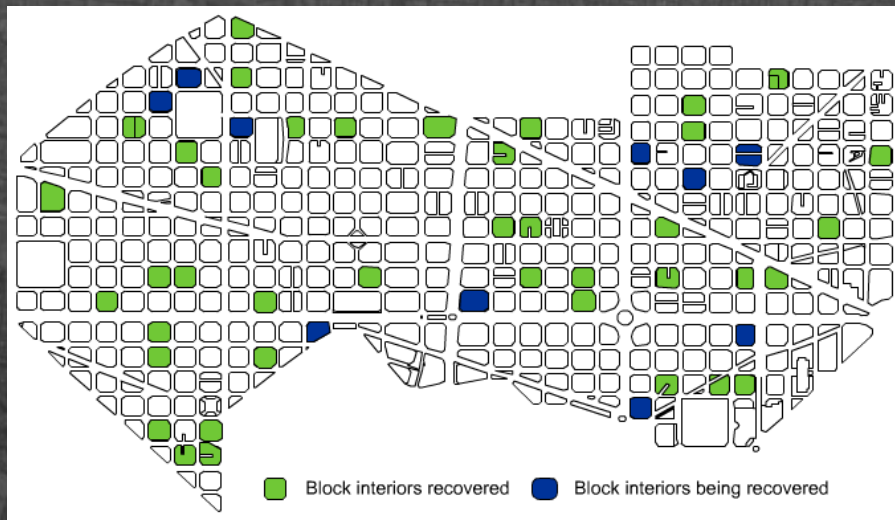
Carrer de Provença



Schrägsicht Eixample



# Eixample (neue Entwicklungen)



Begrünung Eixample

- Höfe einzelner Blöcke werden umgestaltet, um Grünflächen zu errichten
- Bis 2010 sollen 40 Blöcke umgestaltet werden (ca. 100.000 m<sup>2</sup>)



# Straßenbahn

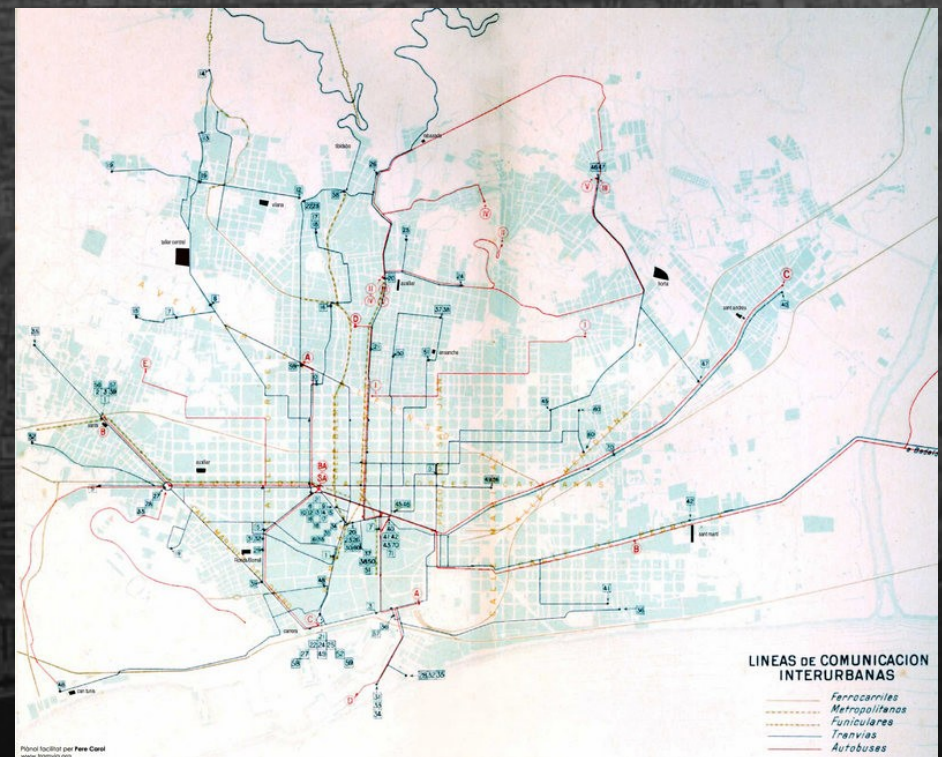
- Erste Verbindung 1872 nach Gràcia
- Daraufhin wurden Verbindungen in die meisten Vororte gebaut
- Starke Schäden im span. Krieg
- Einstellung bis 1971
- „Tramvia blau“ überlebt als Attraktion



Vor der Universität



Tramvia blau



Größte Ausdehnung, 1929



# Weltausstellung 1888

- In 1888 fand eine Weltausstellung in Barcelona statt
- Kunststil: Catalan Modernisme
- Ausstellung am Parc de la Ciutadella



Parc de la Ciutadella



Arc de Triomf



Castell dels Tres Dracs



# Antoni Gaudí



Casa Milà



Antoni Gaudí

- \* 1852, † 1926
- Wichtiger Architekt in Barcelona
- Stil: Modernisme mit organischen Formen



Parc Güell



Casa Batlló





# Sagrada Família



Turmverzierungen

- Antoni Gaudis Lebenswerk
- Baubeginn 1882, noch immer in Bau
- Endausbau 18 Türme, bis 170m



Sagrada Família



Sagrada Família vom Parc Güell



Hauptschiff



# Beginn 20. Jahrhundert



Palau Nacional



Torres Venecianes



Plaça Catalunya



- Soziale Verbesserungen, Krankenhäuser, Strom, ...
- Kunstrichtung: Noucentisme
- Versch. Großprojekte, z.B. U-Bahn, Plaça de Catalunya
- In 1929 fand eine weitere Weltausstellung statt, diesmal am Berg Montjuïc



# Metro Barcelona

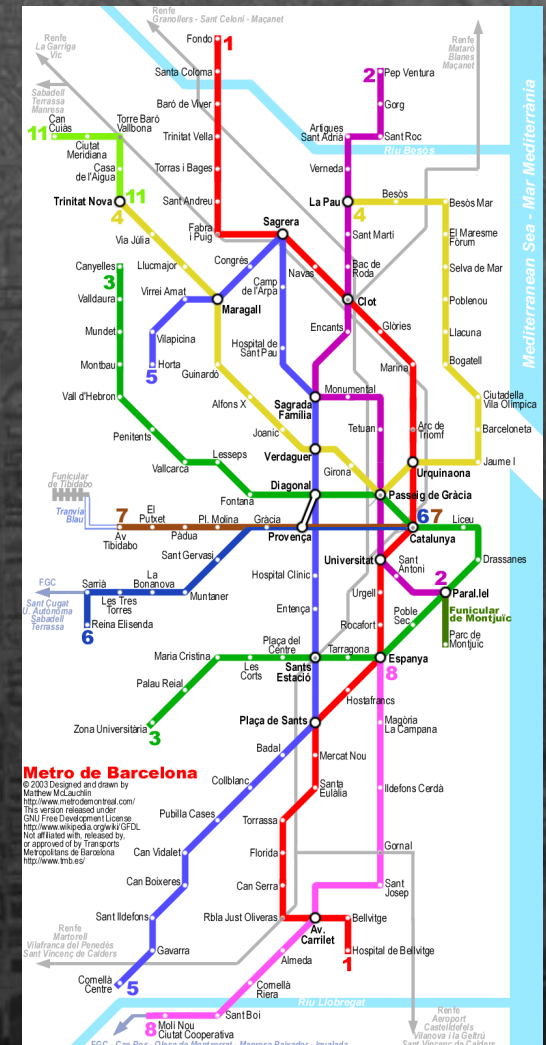
- 1924 wurde die erste Linie eröffnet
- Anfangs zwei Firmen, ab 1951 Gemeinde
- Bis jetzt 5 Linien mit insg. 84km Länge, 116 Stationen



Metro Station Diagonal



Moderner Zug der Metro



Metro Netzplan, Stand 2007



# Franco-Diktatur

- Diktatur 1939 - 1975
- Starker Bevölkerungsanstieg, 300.000 neue Einwohner (1957-1973)
- Shanty Towns bildeten sich
- Billige Wohnungen wurden errichtet
- Stadtrandsiedlungen, z.B. La Mina



La Mina



Bellvitge, L'Hospitalet de Llobregat



# Olympiade 1992



- Die Sommerspiele 1992 wurden als Anlass für Stadterneuerung genommen
- Neue Strände
- Bau von Sportanlagen



Estadi Olímpic Lluís Companys



Palau San Jordi



La Barceloneta, Port Olímpic



# Neue Entwicklungen

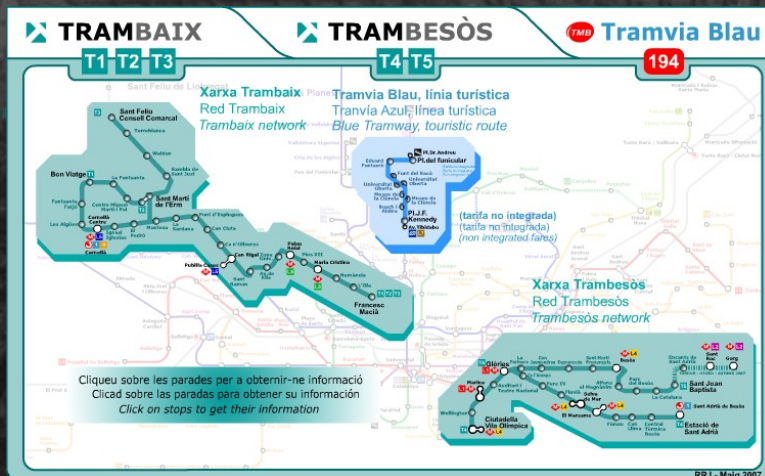
- Viele Entwicklungen: Int. Veranstaltungen, Begrünung, High Technology Zone, ...
- Strassenbahn belebt Oberflächenverkehr



Rambla de Mar



Torre Agbar



Straßenbahn Barcelona, 2007



Alstom Citadis

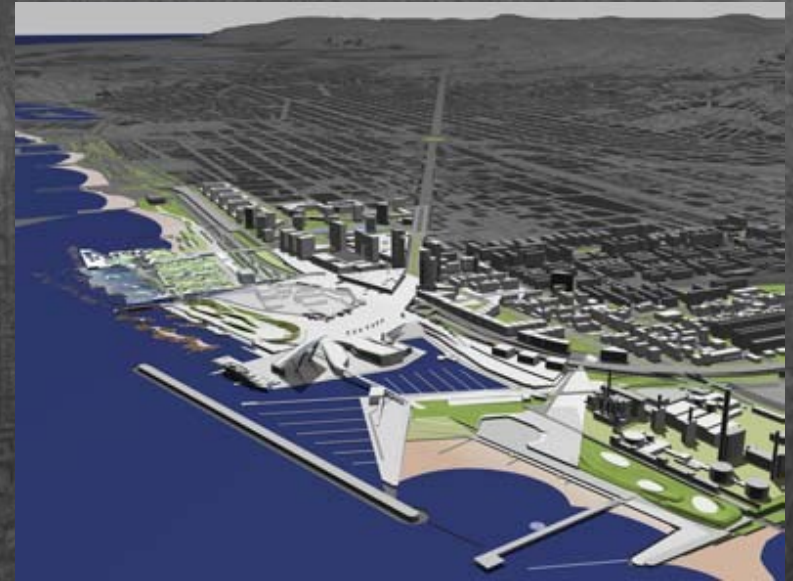


Mercat de Santa Caterina



# Forum der Kulturen 2004

- Erste Veranstaltung zur Förderung des Dialogs zwischen Kulturen – Mai-September 2004
- Neue Akzente für Barcelonas schlechteste Bezirke



Übersicht Forum



Edifici Fòrum



Convention Center



Placa Fotovoltàica



# Neue Entwicklungen (Diagonal Mar)



Übersicht Diagonal Mar

- Nahe desolatem Bezirk La Mina und dem Forum
- Früher Industrie, v.a. Textil
- Entwicklung: Wohnungen, Hotels, Einkaufszentrum



Kreative Wohnbauten



Freizeitanlage



Parc Diagonal Mar



# Literaturreferenzen

- Wikipedia:  
<http://de.wikipedia.org>, <http://en.wikipedia.org>, <http://es.wikipedia.org>
- Barcelona Field Studies Centre:  
<http://geographyfieldwork.com/barcelona.htm>
- Generalitat de Catalunya:  
<http://www.gencat.es>
- Ajuntament de Barcelona:  
[http://www.publicacions.bcn.es/Bcn\\_escultures/index.html](http://www.publicacions.bcn.es/Bcn_escultures/index.html)
- [public-transport.net](http://public-transport.net)  
<http://public-transport.net/bim/Bcn.htm>
- Straßenbahn Barcelona, 1956  
[http://dewi.ca/trains/barcelon/sd\\_tram.html](http://dewi.ca/trains/barcelon/sd_tram.html)



# Literaturreferenzen

- Behind Barcelonas Success Story  
<http://www.ub.es/escult/docus2/calavita.pdf>
- Internationales Forum der Kulturen 2004  
<http://www.barcelona2004.org>
- Historic Cities  
<http://historic-cities.huji.ac.il/spain/barcelona/barcelona.html>
- Strassenbahn Barcelona  
<http://www.tramvia.org>
- Planum: The Cerdà extension of Barcelona  
<http://www.planum.net/4bie/main/m-4bie-barcelona.htm>
- ProEixample  
<http://www.proeixample.com/>